

# Colmenar de El Almonchón de La Cabilda (Informe preliminar)

01.02.2022. Antonio Tenorio (Asociación Cultural El Ponderal)

## Resumen

### Denominación

Nombre propuesto: Colmenar del Almonchón de La Cabilda, tal como se describe en el resumen del documento de su compraventa de 8 de mayo de 1846 (Figura 1).

### Ubicación

Gonzalo de Luis lo cataloga con el nº 22 en su estudio “Los colmenares tradicionales de Hoyo de Manzanares”, publicado en 2013 en Cuadernos de Estudios 27: 249-264, lo ubica en La Cabilda y lo incluye entre los colmenares desaparecidos.

Los datos topográficos y de ortofotografías permiten localizarlo inequívocamente (Figura 2):

- Coordenadas UTM-ETRS89-30N
  - Esquina NE: X: 423920 m, Y: 4497742 m, Z: 1027 m
  - Esquina SE: X: 423924 m, Y: 4497727 m, Z: 1025 m
  - Esquina SO: Aprox. X: 423908 m, Y: 4497724 m, z=1024 m
  - Esquina NO: Aprox. X: 423906 m, Y: 4497739 m, 1028 m

### Dimensiones

Cuadrado de aproximadamente 15 m de lado. Perímetro aproximado: 60 m. Área aproximada: 230 m<sup>2</sup>

### Orientación:

Azimut: 167º, aproximadamente (S-SE)

Pendiente = 13% (2m/15,5m), aprox., medida en la pared oriental

### Estado actual

Evidencias de muros y jambas cercanos a una aparente fuente, bloques de piedra aislados en las líneas del trazado original (Figura 3)

### Construcción:

Según el estudio realizado, el colmenar ha estado cercado desde una fecha probablemente posterior a 1864 hasta una fecha desconocida entre 1975 y 1980, quizás entre 1979 y 1980.

Tanto el análisis de los restos como los testimonios de los vecinos que lo conocieron coinciden en que, al igual que el resto de los colmenares tradicionales de nuestra zona, se levantó con mampostería con muros de granito en seco.

Construido en un sitio con tradición colmenera (documento de compraventa de un sitio de colmenar fechado en 1846), no hay evidencias de su cercado en el catastro de 1864, en el que no queda reflejado ni en las cédulas de propiedad ni en la topografía asociada, a pesar de que sí se registran los colmenares circundantes conocidos (Figura 4).

La primera evidencia de su existencia en planos aparece en la topografía militar 1:10.000 de 1935 (533-I-NO) y se mantiene hasta las de 1966-73 (escalas 1:2000 y 1:10.000. CO-PLA-CO. Ministerio de Vivienda y Ministerio de Obras Públicas y Urbanismo, respectivamente). Ya no aparece en las topografías de 1976-83.

En paralelo, existen ortofotografías en las que puede visualizarse el colmenar entre 1938 (1:19.000 Centro Cartográfico y Fotográfico del Ejército del Aire, cedida por Ernesto Viñas) y 1975 (vuelo fotogramétrico 1:15.000 Comisión de Planeamiento y Coordinación del Área Metropolitana de Madrid), desapareciendo en la siguiente, de 1980.

Según el testimonio de Ignacio Contreras Martín, no tenía casa de aperos añadida y en sus muros se incluían grandes bloques de piedra que se usaron, cuando se desmontó, para construir las fuentes de La Cabilda, aunque desconoce dónde fue a parar el resto. El colmenar era propiedad de un vecino de Colmenar Viejo que lo vendió a un guarda forestal que vigilaba La Cabilda (Mariano) y a éste se lo compró el Ayuntamiento (estando Francisco Martínez Blasco de alcalde [1979-1987]) para que no hubiera derecho de paso en el futuro Parque de La Cabilda. Si estos datos se confirmaran, el colmenar se habría desmontado entre 1979 y 1980.

## Figuras




Figura 1. "Venta de un sitio de colmenar en el Almonchon de la Cabilda que otorgó Gillerma Moreno viuda de Jan Carralon Pardiñas a favor de Paulino Maribela vecino de Colmenar Viejo: En 8 de mayo (de 1846) folio 21" AMHM\_1136\_1\_D1192



Figura 2. Ortofotografía del vuelo parcial CETFA Hoyo de Manzanares 1958. Disponible en Visor CartoMadrid de la Comunidad de Madrid (<https://idem.madrid.org/visor/>).




Figura 3. Fotografías tomadas en 2017 sobre el terreno ocupado previamente por el colmenar de La Cabilda. Se observan restos de perforaciones en un bloque granítico (A), rectángulo bajo relieve tallado (B), base del muro occidental (C) y grandes bloques en el exterior noroccidental (D) en lo que parece la estructura de una fuente.

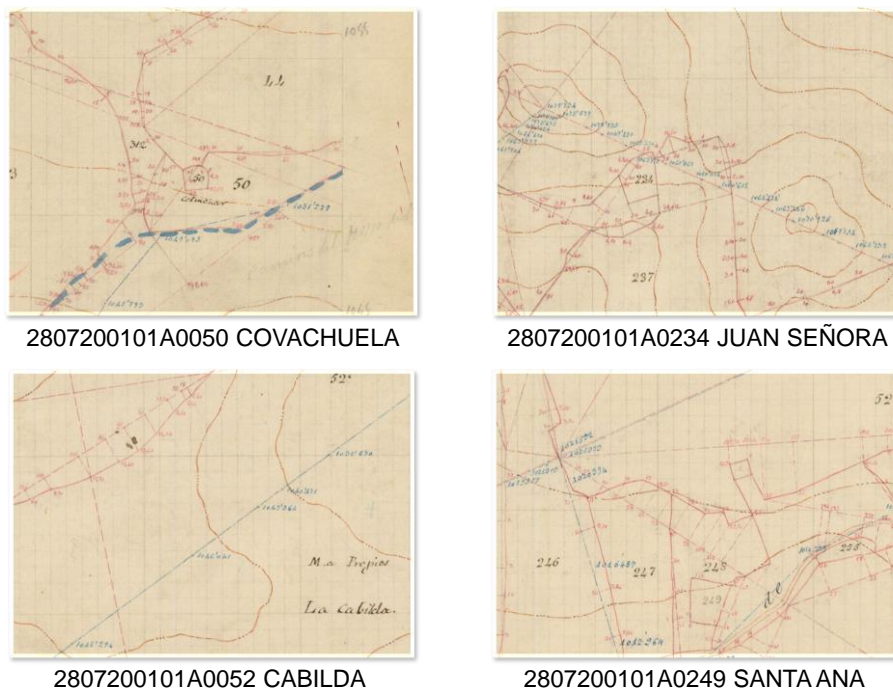


Figura 4. Topografías del Catastro de 1864 de las zonas en las que se han identificado los colmenares de La Covachuela (Reg. 050), del Cancho de Juan Señora (Reg. 234), de la Cabilda (Reg. 052) y de Santa Ana (Reg. 249). Nótese que no hay cercado alguno en el interior de La Cabilda.